

### Jasnogórska Droga św. Jakuba

Szlak mimo niezbyt okazałej długości (68 km) jest niezwykle ważny, gdyż łączy Warszawę (poprzez Warszawską Drogę św. Jakuba) i Częstochowę z trasą pątniczą wzdłuż Via Regia. Umożliwia także dalszą wędrówkę w stronę Moraw i Austrii. Wytrawny pielgrzym może pokonać Drogę Jasnogórską w ciągu dwóch do trzech dni, nawiedzając dwa sanktuaria maryjne: Jasną Górę i Piekary Śląskie oraz trzy kościoły pw. św. Jakuba Apostoła: w Częstochowie, Lubczy i Sączowie. Znaczna część trasy przebiega przez duży, niezwykle urokliwy kompleks leśny. Znajduje się tu także wododział największych polskich rzek: Mała Panew jest dopływem Odry, a Brynica – poprzez Czarną Przemszę i Przemszę – zasila swoimi wodami Wisłę.

Jasnogórska Droga św. Jakuba łączy się w Sączowie (na 56 km trasy) z Drogą św. Jakuba Via Regia. Znajduje się tu blisko 800-letnia parafia pw. św. Jakuba przechowująca od XVIII w. Jego relikwie. Stąd już tylko 12 km wspólnego przebiegu obu szlaków do bazyliki w Piekarach Śl. Szlak można przemierzać także w kierunku przeciwnym, z Piekar do Częstochowy (bez oznakowania), dzięki czemu uzupełnia on sieć Szlaków Maryjnych.

Patronat Honorowy - Marszałek Województwa Śląskiego

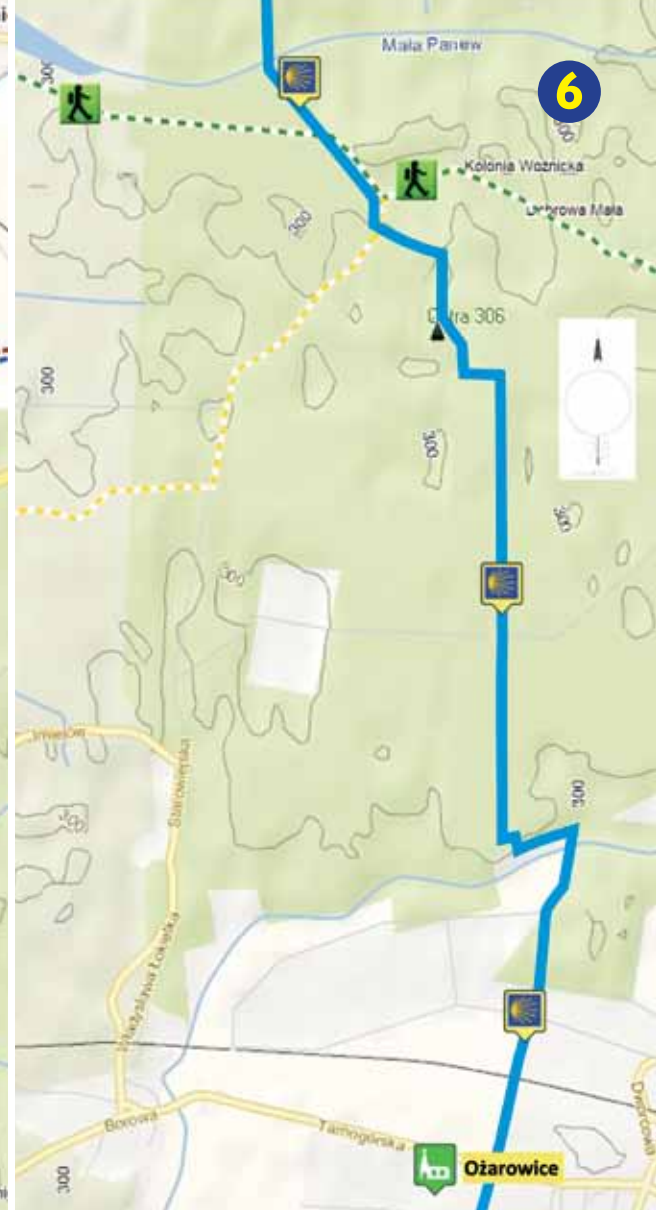
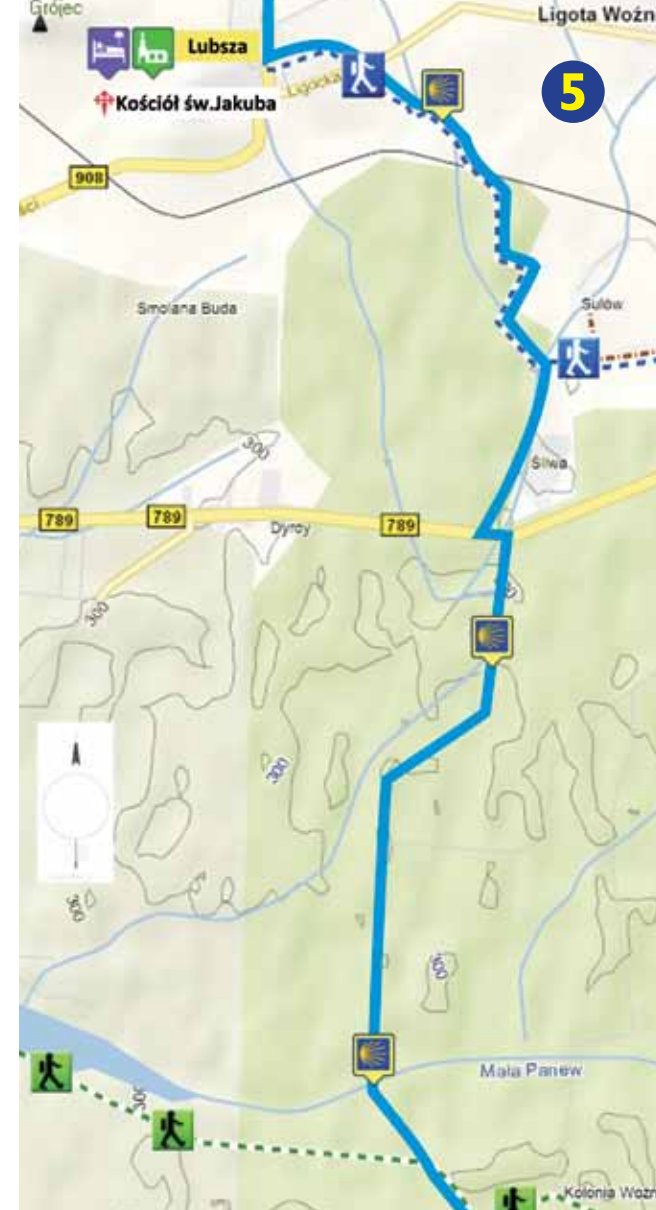
Wytczenie szlaku - Forum dla Zagłębia Dąbrowskiego



Przygotowanie i druk folderu zostały dofinansowane ze środków Programu Fundusz Inicjatyw Obywatelskich w ramach projektu „Dobry Drog! - Aktywizacja środowisk lokalnych na Drodze św. Jakuba”



© Stowarzyszenie „Przyjaciele Drog św. Jakuba w Polsce”  
ul. Legnicka 65, 54-206 Wrocław  
www.camino.net.pl



SĄCZÓW, (56 km – połączenie z Drogą św. Jakuba Via Regia) wieś o rodowodzie wczesnośredniowiecznym, w której znajduje się XIII-wieczna parafia św. Jakuba Apostoła. Od XVIII wieku przechowywane są tu relikwie tego świętego. Przy parafii znajduje się także schronisko dla pielgrzymów oraz aktywnie działa Zagłębiowski Klub Przyjaciół Camino.



Dom Świętego Jakuba  
Schronisko dla pielgrzymów (donativo) przy parafii pw. św. Jakuba Apostoła  
ul. Szkolna 1  
42-595 Sączów  
Ks. Marek Sendal  
tel. 322 878 558  
607 878 720  
www.parafiasaczow.pl



DOBIESZOWICE-WESOŁA, znajduje się tu polski schron bojowy sprzed 1939 r., który został zaadoptowany na Muzeum Fortyfikacji. Udostępniany do zwiedzania od maja do końca września, w każdą sobotę od godz. 14.00 do 18.00. W pobliżu przepływa rzeka Brynica, stanowiąca kulturową i historyczną granicę pomiędzy Małopolską i Śląskiem.



PIEKARY ŚLĄSKIE, miasto liczące 58 tys. mieszkańców znane jest z sanktuarium maryjnego. Obok Góry św. Anny jest to najważniejszy ośrodek pielgrzymkowy na Górnym Śląsku.

Dom Pielgrzyma przy Bazylice NMP  
ul. ks. J. Popiełuszki 6  
41-940 Piekary Śl.  
tel. 322 810 320  
dompielgrzyma@poczta.fm



Mapy przygotowane przez:  
GEO BIT



Jasnogórska Droga św. Jakuba



www.camino.net.pl



Dom Pielgrzyma im. Jana Pawła II  
ul. Stefana Kard. Wyszyńskiego 1/31  
42-225 Częstochowa  
tel. 343 777 564  
www.jasnagora.pl, dp@jasnagora.pl



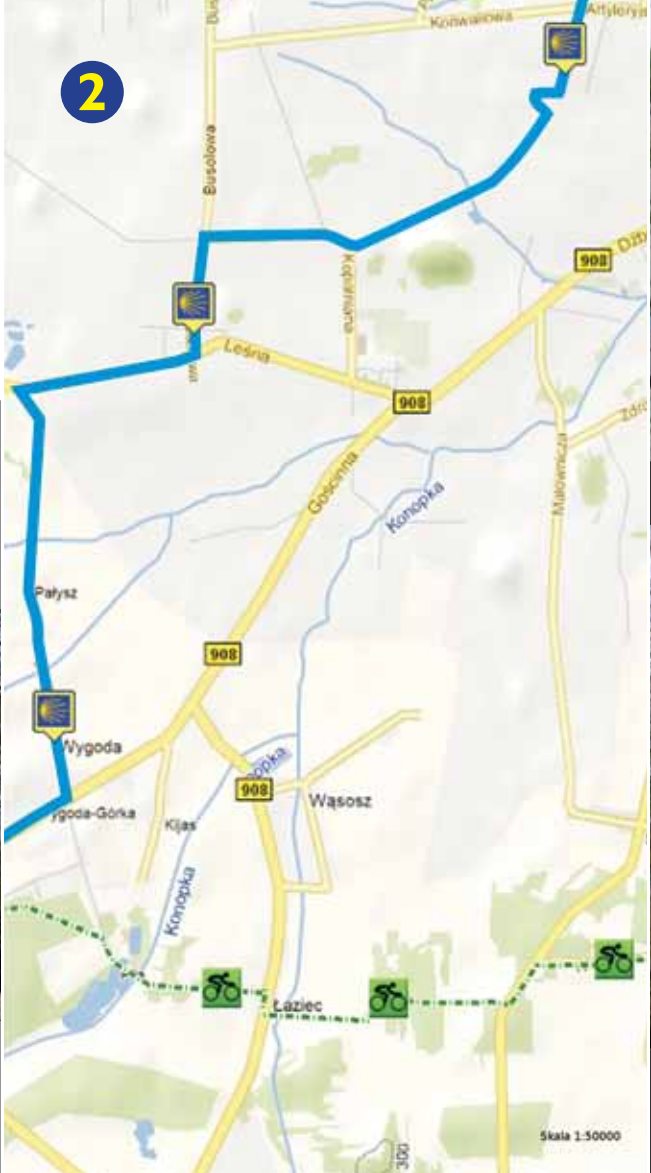
Dom Pielgrzyma  
Towarzystwa Chrystusowego  
ul. Radomska 25  
42-221 Częstochowa  
tel. 343 646 270  
czestochowa@chrystusowcy.pl  
www.czestochowa.chrystusowcy.pl



**CZĘSTOCHOWA** - liczące ponad 200 tys. osób miasto, jest kojarzone przede wszystkim z Jasną Górą – największym ośrodkiem pątniczym w Polsce i jednym z najbardziej znanych sanktuariów maryjnych na świecie. Poza organizowanymi od ponad 300 lat pielgrzymkami grupowymi, wiele osób wędruje przed słynną ikonę Czarnej Madonny indywidualnie.



Kościół pw. św. Jakuba znajduje się w budynku, który pierwotnie zajmowała cerkiew pw. św. Cyryla i Metodego wybudowana w latach 1870-1872. Po odzyskaniu przez Polskę niepodległości opuszczona cerkiew została przemianowana na świątynię katolicką.



Częstochowa - pielgrzymka parafii św. Jakuba



**KONOPISKA** - wieś gminna w powiecie częstochowskim, w przeszłości ośrodek górnictwa rud żelaza. Najbardziej okazałym obiektem jest wybudowany w latach 1903-1910 kościół pw. św. Walentego i św. Wawrzyńca.



Agroturystyka W. Hofman  
Hutki 102, Konopiska  
tel. 606 206 315



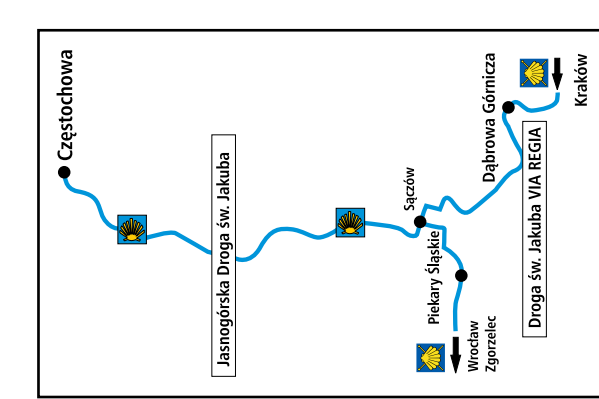
**LUBSZA** - wieś wzmiankowana od XIII wieku, posiada zabytkowy kościół pw. św. Jakuba Starszego. W zabudowaniach parafialnych pielgrzymi mogą liczyć na nocleg. W Lubuszy przez kilkadziesiąt lat mieszkał i uczył w tutejszej szkole Józef Lompa - śląski działacz i pisarz. Na pobliskiej górze Grojec miał się znajdować legendarny gród, będący punktem obronnym przed najazdem tatarskim w 1241 r.



Murowany kościół pw. św. Jakuba Starszego wzniesiony został na miejscu drewnianego, w drugiej połowie XIV wieku lub na przełomie wieków XIV i XV. Powstał z kamienia pochodzącego z głazów narzutowych pozostawionych na lubuszeckich polach przez wycofujący się lodowiec.



Dom parafialny  
„U świętego Jakuba”  
ul. Lompy 76  
42-287 Lubusza  
tel. 343 579 023  
sj\_lubusza@kuria.gliwice.pl



mięscowość	km	kościół	nocleg	sklep	gastronomia	apтека
Częstochowa	0	>	>	>	>	>
Wygoda	14	>	>	>	>	>
Konopiska	15,5	>	>	>	>	>
Hutki	21	>	>	>	>	>
Niwy	24,5	>	>	>	>	>
Babienica	29	>	>	>	>	>
Lubusza	31,5	>	>	>	>	>
Kolonia Woznicka	43	>	>	>	>	>
Ożarówce	49,5	>	>	>	>	>
Tapkowice	54	>	>	>	>	>
Sączów	56	>	>	>	>	>
Wymysłów	63	>	>	>	>	>
Dobieszowice-Wesoła	64,5	>	>	>	>	>
Piekary Śląskie	68	>	>	>	>	>